




**Operação Integrada
de Gestão da Paisagem
Alva e Alvoco**




Mapa Hidrográfico

Legenda

Limites Administrativos

-  Freguesias
-  AIGP Alva e Alvoco
-  Localidades

Hidrografia

-  Rio Alvoco
-  Cursos de Água Permanentes
-  Cursos de Água Temporários

Sistema de Coordenadas:
PT-TM06 / ETRS89

Fonte: CAOP, 2021

Escala:
1:25 000

Elaborado por:



Elaboração: Janeiro, 2023